

TERRACAMPS
CAMPING DE BOURBON-LANCY

- 22 chalets tradition
- 10 mobil-homes - 2 nouveaux en 2025
- 2 huttes étape nature
- 38 emplacements

Aire de camping-car de 22 emplacements
Forfait à 13€ les 24h

03 85 89 20 98
11 rue des Eurimants 71140 BOURBON-LANCY
www.terraccamps.com

LAVAGE AUTO DAUPHIN BLANC
34 AVENUE EMILE ET CLAUDE PUZENAT
71140 BOURBON-LANCY

LAVAGE AUTO MACHINES à LAYER (9 à 18 KG)
ASPIRATION AUTO SECHE-LINGE
REGION LAGE PNEUS DISTRIBUTEUR DE LESSIVES

THERMA SOUS LES JUPONS DE BOURBON-LANCY
La Compagnie des Légendes et les secrets des eaux

Un jeu immersif à la découverte du patrimoine thermal

www.therma.world

Bourgogne Services à la Personne
Vos projets compler sur nous!

Notre métier, vous accompagner.

Aide à la personne, Entretien du logement, Accompagnement social, Aides administratives, Visites à domicile périodiques

Une entreprise familiale à vos côtés

Le Creusot 09 72 13 34 87
Montcau-les-Mines 09 72 50 62 90
Bourbon-Lancy 09 72 12 90 54

Plan de Ville Bourbon-Lancy

- Service à la population**
- Mairie - Police Municipale : E4
 - Espace Joséphine Baker : Centre Social, Info Jeunes et CCAS : F4
 - Espace Petite Enfance Jacques Prévert (Multi-Accueil - Relais Assistantes Maternelles) : C2
 - Pôle Education, Jeunesse et Vie sportive (Château Courmont) : E2 - E3
 - Accueil de Loisirs (Château Puzenat) : E4
 - Médiathèque Pierre Perrault - Ludothèque : C2 - C3
 - Salle d'obsèques civiles : G4
 - Chambre funéraire « Le Lys » : C4
 - Cimetière : F4 - G4
 - Maison France Services : E4
 - Communauté de Communes : E2
 - Gîtes du Parc Puzenat : E4

- Sport et Loisirs**
- Stade de Saint-Denis (Football) : A2
 - Boulodrome : A1
 - Salle des Arts Martiaux : A1
 - Stade du Sorbier (Rugby) : E2
 - Complexe Marc Gouthérait - Espaces Basket, Tennis de Table et Tir à l'Arc : C2
 - Casino de Jeux : B3
 - Base Nautique - Attractions et Loisirs : B4
 - Camping par Terraccamps : B4
 - Skate Park et Pumptrack : C3
 - Parcours sportif : B3
 - Tennis Club : C3
 - Cinéma Rio Borvo : C3 - C4
 - Piscine Intercommunale : D3
 - Celt'0 - Spa et Bien-Être : D4

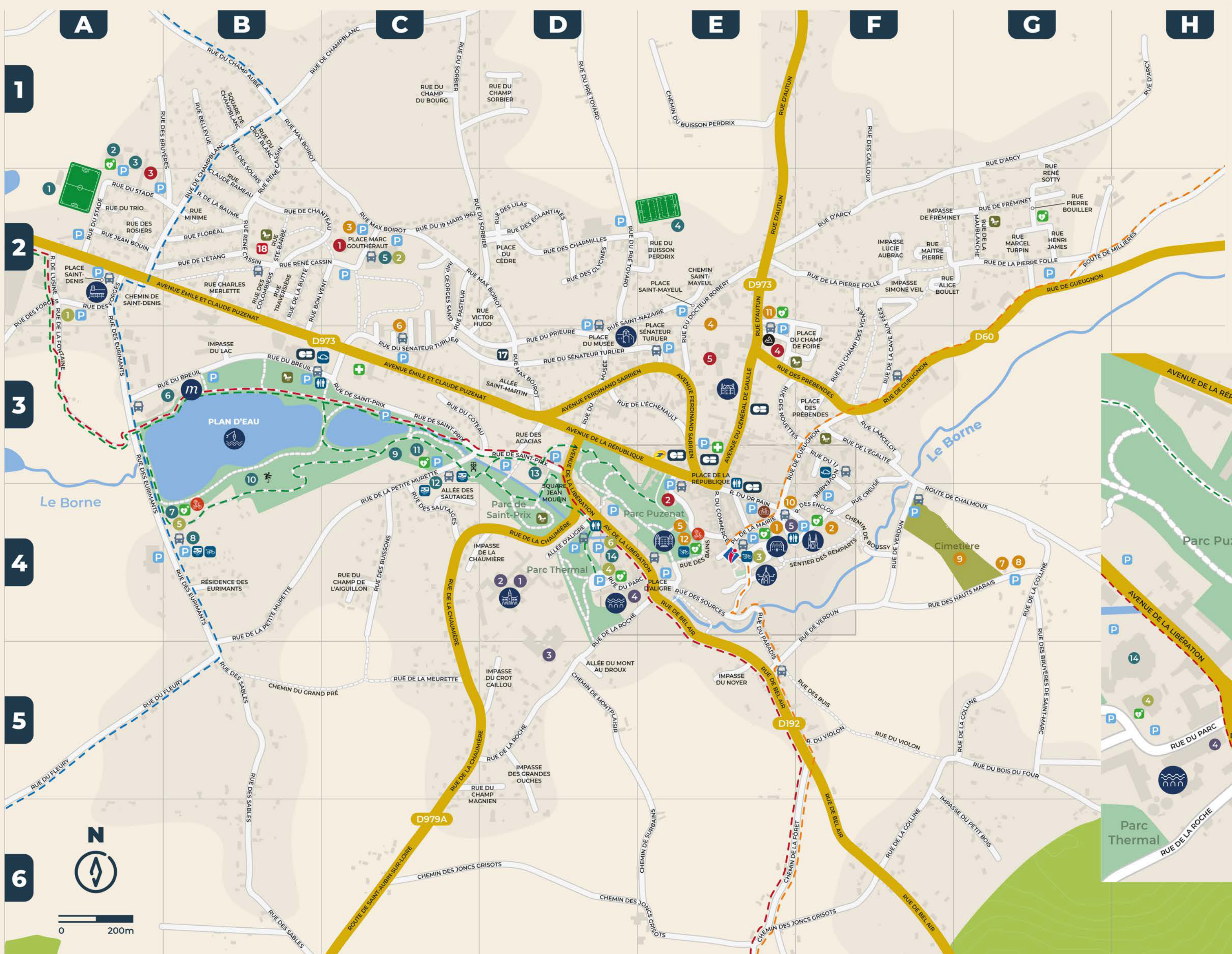
- Établissements scolaires**
- École maternelle Jacques Prévert : C2
 - École maternelle Centre : E4
 - École élémentaire Saint-Denis : A2
 - École élémentaire P. et M. Curie : E3
 - Collège Ferdinand Sarrien : E3

- Salles municipales**
- Maison de quartier Joseph Vincent : A2
 - Complexe Marc Gouthérait Espaces polyvalent et de réception : C2
 - Espace Robert Cochet : E4
 - Espace culturel Saint-Léger Salle d'animation : D4
 - Salle des associations : B4
 - Espace d'Alligre (Salles Damona, Épona et Rotonde) : D4

- Santé et Secours**
- Centre hospitalier - Fondation d'Alligre : D4
 - Centre Départemental de Santé : D4
 - Centre de Réadaptation et de Rééducation Fonctionnelles « Le Bourbonnais » : D5
 - Établissement Thermal : D4 - E4
 - Espace Santé : E4 - F4

- Défibrillateurs disponibles 24h/24 et 7j/7
Pharmacies

- Équipements et Itinéraires cyclistes**
- Aire de Services Vélo (Accès 24h/24, 7j/7, 100% gratuit)
 - Atelier vélo municipal « Lancy'clette » (achat, location, réparation) : E4
 - Borne de recharge électrique Vélo
 - Voies vertes
 - Euro Vélo 6
 - GR® 3 : la Loire sauvage à pied
 - Itinéraire Grande Traversée du Massif Central à Vélo
 - Office de Tourisme et du Thermalisme
 - Arrêts Navette
 - Arrêts de bus (Région Auvergne-Rhône-Alpes)
 - Parking
 - Retrait bancaire
 - La Poste
 - Toilettes publiques
 - Aire de jeux - City Stade
 - Borne de recharge électrique Voiture
 - Aire de service pour camping-car
 - Voies piétonnes

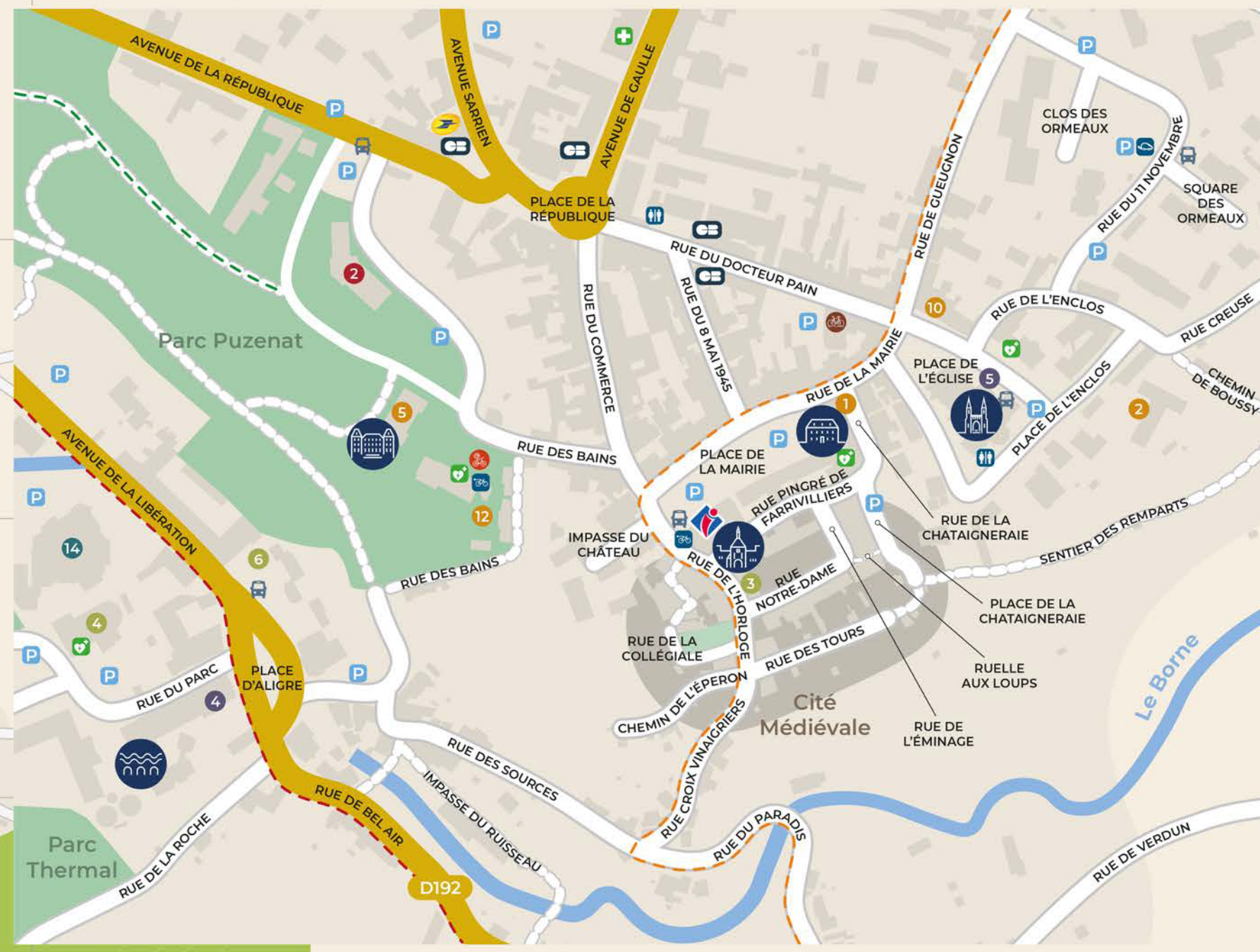


Bourbon Ambulances & Taxis VSL

03 85 89 07 40

134 avenue Puzenat
71140 Bourbon Lancy
contact@ambulances-bassler.fr
Ambulances Bassler

Bourbon-Lancy Plan du Centre-Ville



- Noms des voies**
- 8 Mai 1945 (Rue du) : E4
 - 11 Novembre 1918 (Rue du) : F3 - F4
 - 19 Mars 1962 (Rue du) : C2
 - Acacias (Rue des) : D3
 - Alice Boulet (Rue) : F2
 - Alligre (Place d') : E4
 - Alligé (Allée d') : D4
 - Arcy (Rue d') : F2 - H1
 - Autun (Rue d') : E1 - E2
 - Bains (Rue des) : E4
 - Baume (Rue de la) : B2
 - Bellvue (Rue) : B1
 - Bois du Four (Rue du) : G5 - H6
 - Bon Vent (Rue) : B2 - C1
 - Boussy (Chemin de) : F4
 - Breuil (Rue du) : B3
 - Bruyères (Rue des) : B1
 - Bruyères Saint-Marc (Rue des) : G5
 - Buisson Perdrix (Chemin du) : E1
 - Buisson Perdrix (Rue du) : E2
 - Buissons (Rue des) : C4
 - Butte (Rue de la) : B2
 - Cailloux (Rue des) : F1 - F2
 - Cave aux Fées (Rue de la) : F2 - F3
 - Cèdre (Place du) : D2

- Chalmoux (Route de) : G4 - H4
- Champ des Vignes (Rue du) : F2 - F3
- Champ Aubé (Rue du) : B1
- Champ Sorbier (Rue du) : A2
- Champ de Foire (Place du) : F3
- Champ Magnien (Rue du) : C5 - D5
- Champ du Bourg (Rue du) : C1
- Champ de l'Aiguillon (Rue) : C4
- Champlanc (Rue de) : B2 - C1
- Champlanc (Square de) : B1
- Chanteau (Rue de) : B2 - C2
- Charles Merlette (Rue) : B2
- Charmilles (Rue des) : D2
- Chataignerai (Rue de la) : E4
- Chataignerai (Place de la) : E4
- Château (Impasse du) : E4
- Chaumières (Rue de la) : C5 - D4
- Chaumières (Impasse de la) : D4
- Claude Rameau (Rue) : B2
- Collégiale (Rue de la) : E4
- Collin (Rue de la) : F5 - G4
- Colombiers (Rue de) : B2
- Commerce (Rue du) : E4
- Coteau (Rue du) : C3
- Creuse (Rue) : F4
- Croix Vinaigriers (Rue) : E4
- Crot Blanc (Rue du) : B1
- Crot Caillot (Impasse du) : D4

- Docteur Gabriel Pain (Rue du) : E4
- Docteur Robert (Rue du) : E2 - E3
- Échenaut (Rue de l') : D2 - E3
- Égalité (Rue de l') : F3
- Églantines (Rue des) : D2
- Église (Place de l') : E4 - F4
- Émile et Claude Puzenat (Avenue) : B2 - C3
- Éminet (Rue de l') : E4
- Enclos (Place des) : F4
- Enclos (Rue des) : F4
- Éperon (Chemin de l') : E4
- Étang (Rue de l') : B2
- Érémite (Rue des) : A3 - B4
- Eurimants (Résidence des) : B4
- Ferdinand Sarrien (Avenue) : D3 - E3
- Fleury (Rue du) : A5
- Floréal (Rue) : B2
- Fontaine (Rue de la) : A2 - A3
- Forêt (Chemin de la) : E6
- Forges (Rue de) : A2
- Frémint (Rue de) : G2
- Frémint (Impasse de) : F2
- Général de Gaulle (Avenue du) : E3
- George Sand (Impasse) : D2
- Glycines (Rue des) : D2
- Grand Pré (Chemin du) : B5 - C5
- Grandes Ouches (Impasse des) : D5
- Gueudon (Rue de) : F3 - G2

- Hauts Marais (Rue des) : F4 - G4
- Henri James (Rue) : G2
- Horloge (Rue de l') : E4
- Jean Bouin (Rue) : A2
- Jean Moulin (Square) : D4
- Jonis Grisots (Chemin des) : C6 - F6
- Lac (Impasse du) : B3
- Lancelot (Rue de la) : B4 - C4
- Liberation (Avenue de la) : D3 - D4
- Lilas (Rue des) : D2
- Loups (Ruelle aux) : E4
- Lucie Aubrac (Impasse) : F2
- Mairie (Rue de la) : E4
- Maitre Pierre (Rue) : E4
- Marc Gouthérait (Place) : C2
- Maublanche (Rue de la) : G2
- Max Boiro (Rue) : B1 - D3
- Meurette (Rue de la) : C5
- Millières (Route de) : G2 - H2
- Minime (Rue) : B2
- Mont au Droux (Allée du) : D5
- Montplaisir (Chemin de) : D5
- Musée (Place du) : D3
- Musée (Rue du) : D3
- Notre-Dame (Rue) : E4
- Nouettes (Rue) : E3

- Noyer (Impasse du) : E5
- Ormeaux (Square des) : F3
- Ormeaux (Clos des) : F3
- Paradis (Rue du) : E4 - E5
- Parc (Rue du) : D4
- Pasture (Rue) : C2
- Petit Bois (Impasse du) : G6
- Pierre Murette (Rue de la) : B4 - C4
- Pierre Folle (Rue de la) : F2 - G2
- Pierre Bouillier (Rue) : G2
- Pingré de Farvilliers (Rue) : E4
- Pré Toyard (Rue du) : D1 - D2
- Prébendes (Rue des) : F2
- Prébendes (Place des) : F2
- Prieuré (Rue du) : D3
- Remparts (Sentier des) : F4
- René Cassin (Rue) : B1 - B2
- René Sotty (Rue) : G2
- République (Place de la) : E3
- République (Avenue de la) : D3
- Roche Murette (Rue de la) : D4 - D5
- Rosiers (Rue des) : A2
- Ruisseau (Impasse du) : E4
- Sables (Rue des) : B5 - B6
- Saint-Aubin-sur-Loire (Route de) : C6
- Saint-Denis (Chemin de) : A2
- Saint-Denis (Place) : A2
- Sainte-Barbe (Rue) : B2

- Saint-Martin (Allée) : D3
- Saint-Mayeul (Place) : E2
- Saint-Mayeul (Chemin de) : E2
- Saint-Nazaire (Rue) : D2 - E2
- Saint-Prix (Rue de) : C3 - D3
- Sautaignes (Rue des) : C4
- Sautaignes (Allée des) : C4
- Sénéateur Turlier (Rue) : C3 - D3
- Sénéateur Turlier (Place) : E3
- Simone Veil (Impasse) : F2
- Solins (Rue des) : B1 - B2
- Sorbier (Rue du) : C1 - D2
- Sources (Rue des) : E4
- Stade (Rue du) : A2
- Surbains (Chemin de) : E6
- Traversière (Rue) : B2
- Tous (Rue des) : E4
- Trio (Rue du) : A2
- Usine (Rue de l') : A2
- Verdun (Rue de) : F4
- Victor Hugo (Rue) : D2
- Violon (Rue du) : F5

Toute l'actu' de Bourbon-Lancy

En bas de la page d'accueil du site de la Ville : - signalez un incident - Inscrivez-vous à la Newsletter - Soyez alertés en temps réel (SMS ou appel) - Testez vous-même, c'est gratuit!

Mairie de Bourbon-Lancy
21 place de la mairie
71140 bourbon-lancy
03 85 89 23 23
mairie@bourbon-lancy.fr

Partenaires : Clusys et les Sites d'Initiation à la Canoë, Patrimoine Mondial, Territoire Vélo, Villes et Villages Fleuris, Petites villes de demain.



RENDEZ-VOUS À BOURBON-LANCY

DESTINATION THERMALE DE BOURGOGNE

THERMES DE BOURBON-LANCY
Cures Thermales Rhumatologiques & Maladies Cardio-Artérielles
Découverte Thermale Matinée & Soirée
Cures Libres de 3 à 12 jours

CELTÔ - SPA ET BIEN-ÊTRE
Espaces Thermodivers
Bains intérieurs et extérieurs d'eau thermalisée avec animations, jeux et jeux d'eau, sauna, hammam, jacuzzi, Caspachou.
Espaces Bien-Être
Modelage, Soins du visage et du corps, Soins en duo...
La Boutique Celtô
Cosmétiques Bio, Soins et Corps, Sables Chauds, Art de vivre
Sport et Coaching
Cours collectifs, Salle Cardio-musculation, Coaching personnalisé

UN SÉJOUR À BOURBON-LANCY
Le Cloître et Chez Paulotte Restaurants & Événementiel
Le Grand Hôtel *** Séjours & Séminaires
Les Résidences Thermales Hébergements de Tourisme

CURES THERMALES | MATINÉE ET JOURNÉE DÉCOUVERTE | SPA ET BIEN-ÊTRE
HÉBERGEMENT DE TOURISME | HÔTELLERIE ET RESTAURATION | SÉMINAIRE ET ÉVÉNEMENTIEL

WWW.RENDEZVOUSABOURBONLANCY.FR

Intermarché SUPER

JE SUIS UN PRODUCTEUR COMMERÇANT

Qui, je suis un producteur commerçant qui garanti l'origine et la qualité de ses produits.
Qui, je suis un producteur commerçant qui travaille sans intermédiaire pour offrir les meilleurs prix.
Qui, je suis un producteur commerçant qui participe à l'économie locale en ayant développé 64 usines en France depuis 1974.
Qui, je suis un producteur commerçant engagé pour l'emploi comme lors de la reprise de l'atelier Gué.

leDRIVE Intermarché
En 5 minutes, vos courses à prix Intermarché dans votre coffre !


RETROUVEZ LA DÉMARCHE PRODUCTEUR COMMERÇANT SUR

Ouvert du lundi au mercredi de 8h30 à 19h
Du jeudi au samedi de 8h30 à 19h30 - Le dimanche de 9h à 12h

BOURBON-LANCY
Carrefour Les Alouettes - Tél. 03 85 89 67 80
S.A. BOURBONLANCY - Entreprise individuelle - RCS 342 369 342

Bourbon Ambulances & Taxis

134, avenue Puzenat
71140 Bourbon-Lancy
Ambulances Bassler
03.85.89.07.40
contact@ambulances-bassler.fr



Location de canoës sur la Loire

LES PETITS CASTORS

lespetitscastors.com

Venez découvrir notre fleuve majestueux. Dans une nature préservée, vierge de toute civilisation, vous pourrez observer de très nombreuses variétés d'oiseaux, et les hirondelles de rivages et les guillemots d'Europe nichés dans les falaises des magnifiques méandres de la Loire. Plus qu'une promenade, une expérience.

Plan de Commune Bourbon-Lancy

Noms des voies

Alouettes (Carrefour des) : C3
Alouettes-Fourneau (ZA) : C3
Alouettes-Sornat (ZA) : C3
Amanzé (Chemin d') : F3
Ancien Port (Chemin de l') : B3
Ancienne Care du Fourneau (Rue de l') : B3
Autun (Rue d') : E3
Bassicots (Chemin des) : B2
Bel Air (Rue de) : E4 - E5
Bois du Four (Rue du) : E4 - F4
Bretôme (Chemin de) : E4
Bruyères Saint-Marc (Chemin des) : E4 - F4
Bruyères Saint-Marc (Rue des) : E4
Caillies (Square des) : C3
Camus (Chemin des) : F5
Chalmoux (Route de) : E3 - F4 - C4
Champ Aubé (Rue du) : D2
Champ de Course (Rue du) : C3
Champlanc (Rue de) : D3 - E2
Changy (Chemin de) : F1
Chaumière (Rue de la) : D3 - D4
Chez Forty (Chemin de) : C1 - C2
Chez Virot (Chemin de) : E2
Chez Tachon (Chemin de) : E2
Colline (Rue de la) : E4
Digoïn (Route de) : C3 - C6
Émile et Claude Puzenat (Avenue) : C3 - D3
Engarde (Route de l') : E2
Étang Prothey (Route de) : B1
Étang Chaillet (Chemin de) : D2
Eurimants (Rue des) : D3 - D4
Faye (Chemin de) : C1
Ferdinand Sarrien (Avenue) : E3
Fleury (Rue du) : C4
Forêt (Chemin de la) : E4
Forges (ZA des) : C3
Forges (Rue des) : C3
Four à Chauz (Chemin du) : B3
Fourneau (Avenue du) : B3
Fructidor (Rue) : B3
Général de Gaulle (Avenue du) : E3
Grands Verziaux (Chemin des) : B4
Gueugnon (Rue de) : E3 - F3
Joncs Grisots (Chemin des) : D4 - E4
Libération (Avenue de la) : D3 - E3
Maçons (Chemin des) : C2 - D1
Maltat (Route de) : E2 - F1
Mésanges (Allée des) : C3
Milande (Rue de) : C3
Millières (Route de) : F3 - G2
Mouettes (Square des) : C3
Nevers (Route de) : C3
Oiseaux (Allée des) : C3
Perrigny (Route de) : F5 - G6
Petit Sornat (Rue du) : C3
Petit Bois (Impasse du) : E4
Peupliers (Rue des) : C3
Pinsons (Square des) : C3
Planchamp (Allée de) : D4
Prairial (Rue) : C3
Prébendes (Rue des) : E3
Régina (Rue) : C3
République (Avenue de la) : D3 - E3
Sables (Rue des) : D4
Saint-Aubin-sur-Loire (Route de) : D4 - C5
Saint-Michel (Rue) : B2
Serres (Chemin de) : D1
Sornat (Allée de) : C3
Tacot (Chemin du) : B3
Terranes (Rue des) : C3
Tuilerie de Vezon (Chemin de la) : D6
Varennes (Rue des) : B3
Vigneau (Rue du) : D4
Vitry (Route de) : D1 - E1

71 Diagnostic immobilier

email : parrottino@neuf.fr
A. Parrottino
Tél : 06 86 52 41 56
www.71-diagnostic-immobilier.com

64 bis, av. Général de Gaulle 13, av. Général de Gaulle
71160 DIGOÏN 71140 BOURBON-LANCY
PLOMB - AMIANTE - ELECTRICITE - GAZ - DPE - CARREZ

J.R MULTISERVICES

71

S.A.R.L. V71

71140 CHALMOUX
OSSATURE BOIS / CHARPENTE / COUVERTURE
tel: 06.89.61.82.62 mail: sarlv71@hotmail.fr

CLAIRE LUCCHIARI

Conseillère en immobilier
Entreprise Individuelle
445118276 RSAC - Cusset

07 72 23 17 87
claire.lucchiar@outlook.fr
expertimo.com

